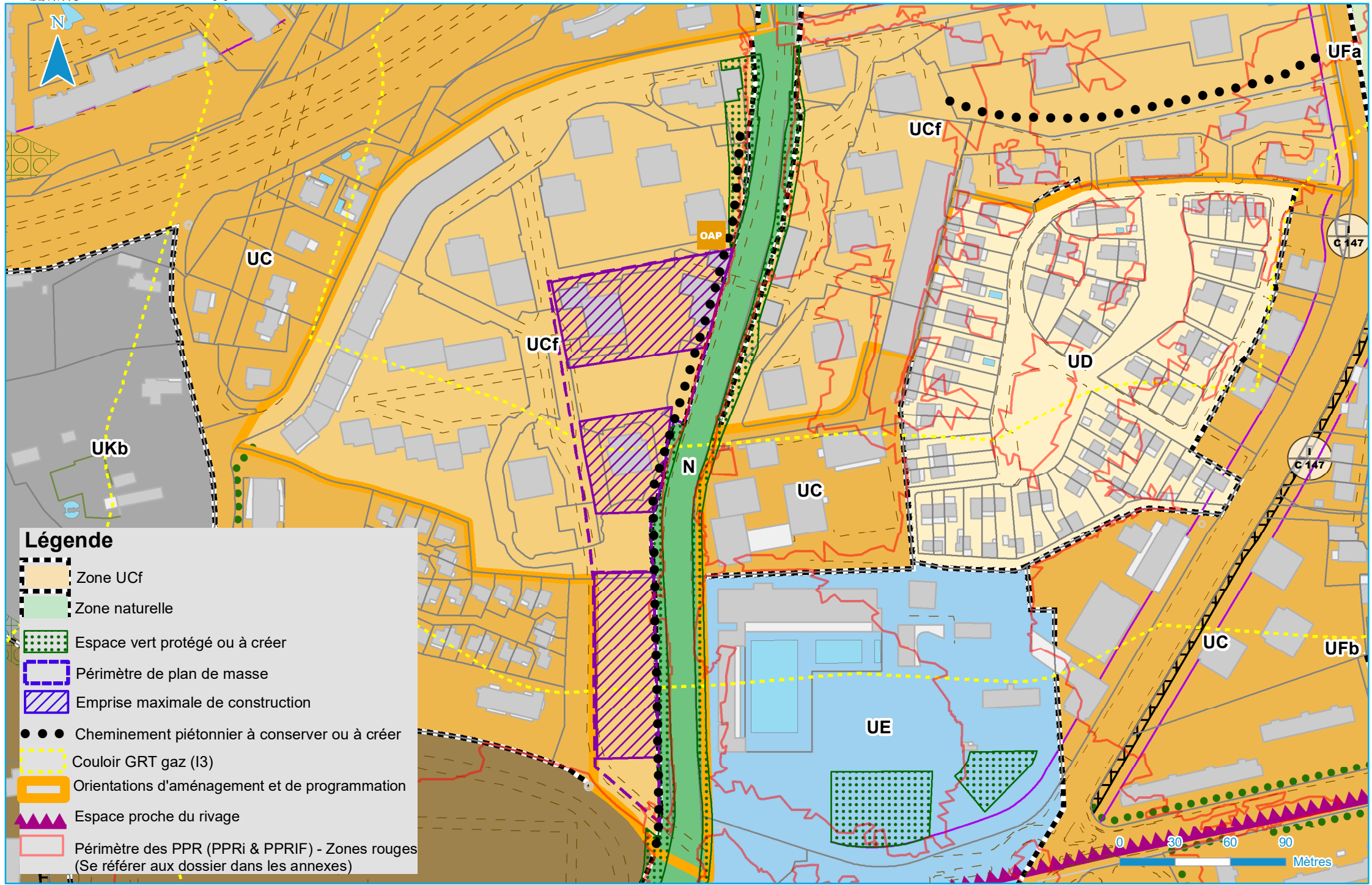












4- Extrait du plan de zonage du PLU de Cannes

DGA Développement territorial- Février 2023



Légende

-  Zone UCf
-  Zone naturelle
-  Espace vert protégé ou à créer
-  Périmètre de plan de masse
-  Emprise maximale de construction
-  Cheminement piétonnier à conserver ou à créer
-  Couloir GRT gaz (I3)
-  Orientations d'aménagement et de programmation
-  Espace proche du rivage
-  Périmètre des PPR (PPRi & PPRIF) - Zones rouges (Se référer aux dossier dans les annexes)

